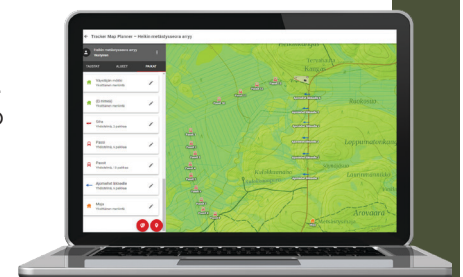
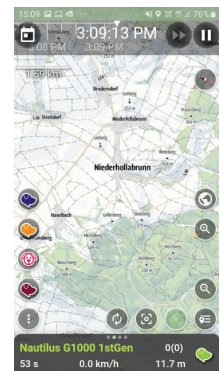


Tracker Hunter 6!

Puikiai vartotojui pritaikyta šuns sekimo ir stebėjimo programėlė (App) jūsų naujamam "Tracker" įrenginiui! Daugumą funkcijų rasite tik mūsų programėlėje!

- Itin tikslus padėties nustatymas aukštos kokybės žemėlapyje:**
Puikūs naujausi reljefiniai žemėlapiai, užtikrinantys patikimą ir sklandžią navigaciją: itin detalūs vietovės žemėlapiai su Jūsų medžioklės plotų ir Lietuvos valstybės ribomis - "OpenStreetMap" pagrindu sukurti vietovės žemėlapiai su kontūrais ir "MapboxTM" palydovo vaizdai.
- Daugiafunkcinė šuns sekimo paslauga**
Savo programėlėje vienu metu Jūs galite matyti norimą šunų (taip pat ir dalyvaujančių asmenų) skaičių realiuoju laiku ir stebėti judėjimą bei veiklą žemėlapyje. Jūsų patogumui – papildomos pranešimų, t.y. signalo mobiliajame įrenginyje, funkcijos, informuojančios jus apie tokius įvykius, kaip nustatytų geografinių ribų peržengimą, pasirinkto šuns lojimo intensyvumą ir pan. Taip pat, turint programėlę, galima susisiekti su savo šuns "Tracker" antkakliu, balsu duoti tolimesnes komandas arba klausytis foninių triukšmų, pvz., kito gyvūno leidžiamų garsų, aplinkos triukšmo ir pan.
- Efektyvus bendravimas tarp savo komandos draugų**
Visi "Tracker Hunter6" grupės nariai visada gali stebėti realiuoju laiku medžioklėje dalyvaujančių šunų judėjimo pėdsakus, esamas jų koordinatas, lojimo dažnį, nustatytus tikslus, medžioklės plotų ribas, matyti pasirinktus medžioklės bokštelių ir pan. Medžioklės vadovui yra lengva nustatyti ir realiu laiku modifikuoti medžioklės maršrutą, medžioklės plotus ir kitus duomenis, kurios iš karto mato visi nariai, esantys grupėje (nariams reikalinga turėti savo vienos dienos arba metines licencijas).
- NAUJA funkcija "Tracker MapPlanner"**
Tai nauja ir nemokama paslauga - savo medžioklės ploto ribų žemėlapyje kūrimas. Paprasta naudoti ir patogus. Naudodamiesi kompiuteriu galite susikurti savo ar savo medžioklės klubo žemėlapij pažymėdami medžioklės plotų ribas, pridėdami jums svarbių taškų koordinatas ar pažymėdami medžioklės bokštelių bei medžiotojų pozicijas. Prisijungus per „Tracker Hunter 6“ programėlę, savo sukurtais žemėlapiu planais ir visa kita informacija galima dalintis su medžioklės grupėmis ar draugais. Taip pat realiuoju laiku galima susirašinėti vidinėmis žinutėmis.
- Funkcija "pakartoti veiklą"**



planner.tracker.fi


TRACKER[®]
 TEAM UP STAY UP

NAUJA!



Picture by: Stöberhundgruppe-Südheide

Tracker Hunter 6!

Užtikrinamas aukščiausio lygio saugumas

Patentuota „Tracker Safety™“ saugumo funkcija leidžia anonimiškai žemėlapyje rasti ir matyti ne tik šunį, bet ir kitus vartotojus, įsijungusius „Tracker Safety™“ režimą net 2 km spinduliu. Tai pati naujausia ir absoliučiai vienintelė tokiuose įrenginiuose saugumo funkcija, sukurta siekiant sumažinti nelaimingų atsitikimų

TRACKER ARTEMIS antkaklis šuniui!

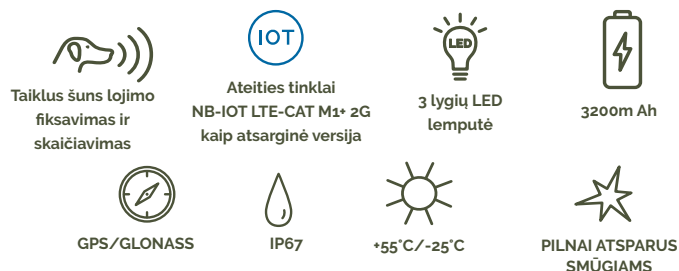
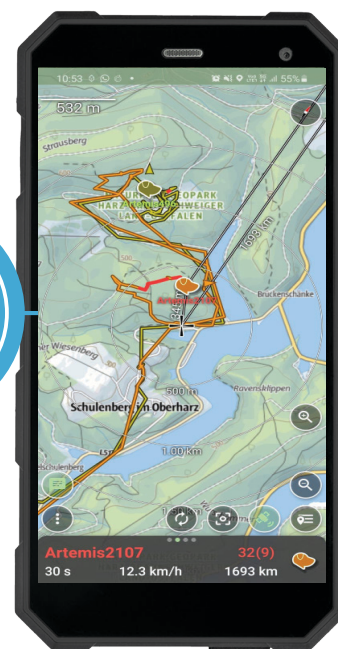
Tai naujausios ateities technologijos medžioklėje!

Naujasis „Tracker Artemis“ sukurtas ir pagamintas naudojant naujausias ir Suomijoje patikrintas technologijas. Be visapusiško palaikymo visuose GSM tinkluose, jis puikiai veikia ir su naujais ateities 4G tinklais NB-IoT ir LTE-CAT M1, kuomet užtikrinamas daug geresnis duomenų priėmimas ir suvartojama mažiau energijos. „Tracker Artemis“ įrenginys yra itin geras pasirinkimas tiek savo įprastai medžioklei su šunimi, tiek dalyvavimui aukšto lygio tarptautinėse varžybose.

NAUJIENA!

Norėdami gauti daugiau informacijos Lietuvoje: www.stayinhunt.com/tracker
Įsigyti „Tracker“ įrenginių ir licencijų galima e-parduotuvėje: www.stayinhunt.com

IoT
4G



Tracker Hunter 1 metų licencija

TRACKER
TEAM UP STAY UP

Tik 749 Eur, kartu su Lietuvoje veikiančia IoT SIM kortele (nemokamai 1 metams po įsigijimo)

www.tracker.fi